

ИЗМЕНЕНИЯ

в основную часть проекта межевания территории кадастрового квартала 59:32:1430001 д. Усть-Тары Пермского муниципального округа Пермского края, утвержденного постановлением администрации Пермского муниципального округа Пермского края от 07 декабря 2023 г. № СЭД-2023-299-01-01-05.С-987

1. В таблице 1 подраздела 1.2 раздела 1:

1.1. позицию:

268.	1-зу20	Пермский край, Пермский муниципальный округ, д. Усть-Тары	Благоустройство территории (12.0.2)	-	364	образован из земель, находящихся в государственной или муниципальной собственности	1	да
------	--------	---	-------------------------------------	---	-----	--	---	----

изложить в следующей редакции:

268.	1-зу20	Пермский край, Пермский муниципальный округ, д. Усть-Тары	Благоустройство территории (12.0.2)	-	130	образован из земель, находящихся в государственной или муниципальной собственности	1	да
------	--------	---	-------------------------------------	---	-----	--	---	----

1.2. позицию:

303.	1-зу41	Пермский край, Пермский муниципальный округ, д. Усть-Тары	Ведение садоводства (13.2)	-	468	образован из земель, находящихся в государственной или муниципальной собственности при	1	-
------	--------	---	----------------------------	---	-----	--	---	---

						условии заключения сервитута для обеспечения доступа		
--	--	--	--	--	--	--	--	--

изложить в следующей редакции:

303.	1-зу41	Пермский край, Пермский муниципальный округ, д. Усть-Тары	Ведение садоводства (13.2)	-	702	образован из земель, находящихся в государственной или муниципальной собственности	1	-
-------------	--------	---	----------------------------	---	-----	--	---	---

2. В каталогах координат земельных участков, являющихся приложением к проекту межевания территории кадастрового квартала 59:32:1430001 д. Усть-Тары Пермского муниципального района Пермского края:

2.1. позицию:

Каталог координат образуемого земельного участка
с условным номером 1-зу20
Система координат МСК 59

№	X	Y
1	2	3
1	509801.33	2209529.12
2	509801.65	2209527.44
3	509803.45	2209517.71
4	509827.39	2209520.88
5	509827.02	2209523.80
6	509826.83	2209525.44
7	509829.38	2209525.56
8	509857.70	2209526.20
9	509868.41	2209526.44
10	509868.37	2209528.44
11	509843.77	2209527.80
12	509829.44	2209527.44
13	509822.98	2209530.40
14	509820.86	2209531.36
15	509819.13	2209532.17
1	509801.33	2209529.12

изложить в следующей редакции:

Каталог координат образуемого земельного участка
с условным номером 1-зу20
Система координат МСК 59

№	X	Y
1	2	3
1	509801.33	2209529.14
2	509801.65	2209527.43
3	509819.12	2209530.28
4	509826.66	2209526.69
5	509826.83	2209525.44
6	509829.39	2209525.56
7	509857.71	2209526.19
8	509868.42	2209526.44
9	509868.38	2209528.46
10	509843.76	2209527.82
11	509829.43	2209527.45

12	509822.97	2209530.41
13	509820.86	2209531.37
14	509819.12	2209532.17
1	509801.33	2209529.14

2.2. позицию:

Каталог координат образуемого земельного участка
с условным номером 1-зу29
Система координат МСК 59

№	X	Y
1	2	3
1	509859.76	2209220.41
2	509855.14	2209229.54
3	509843.65	2209252.35
4	509837.63	2209264.24
5	509818.18	2209281.98
6	509813.02	2209277.65
7	509824.24	2209266.89
8	509834.21	2209253.11
9	509837.28	2209249.11
10	509842.44	2209251.59
11	509857.17	2209225.53
1	509859.76	2209220.41
1	509752.28	2209359.15
2	509762.24	2209335.98
3	509782.85	2209310.84
4	509791.79	2209302.63
5	509799.79	2209295.79
6	509811.03	2209288.50
7	509799.14	2209299.39
8	509773.35	2209329.13
9	509764.95	2209338.86
10	509754.50	2209355.59
1	509752.28	2209359.15
1	509745.63	2209369.76
2	509741.73	2209376.01
3	509745.63	2209369.76
1	509745.63	2209369.76
1	509741.73	2209376.01
2	509747.55	2209391.22
3	509744.54	2209397.50
4	509733.33	2209424.12
5	509725.33	2209440.14
6	509722.32	2209447.42

7	509695.77	2209485.09
8	509693.27	2209486.53
9	509672.97	2209499.18
10	509642.64	2209505.87
11	509637.92	2209494.06
12	509638.49	2209491.77
13	509654.93	2209489.17
14	509671.55	2209481.57
15	509680.42	2209472.52
16	509688.49	2209462.75
17	509692.80	2209457.51
18	509700.22	2209444.86
19	509703.94	2209446.94
20	509715.39	2209433.37
21	509739.38	2209379.65
1	509741.73	2209376.01
1	510001.79	2208320.49
2	509996.93	2208316.53
3	509993.81	2208314.01
4	509992.96	2208313.29
5	509866.80	2208464.88
6	509831.17	2208507.67
7	509777.30	2208572.36
8	509774.75	2208575.44
9	509771.77	2208579.01
10	509769.17	2208582.17
11	509768.73	2208582.69
12	509926.46	2208713.99
13	509929.59	2208716.59
14	509930.17	2208717.07
15	509980.76	2208762.18
16	509984.71	2208772.87
17	509986.06	2208783.16
18	509984.91	2208794.69
19	509971.83	2208850.25
20	509976.93	2208852.89
21	509967.07	2208870.43
22	509968.89	2208871.19
23	509982.04	2208877.87
24	509974.58	2208898.89
25	509969.17	2208921.55
26	509966.48	2208937.72
27	509966.95	2208986.19

28	509968.86	2209001.93
29	509971.78	2209014.25
30	509986.73	2209051.92
31	509988.81	2209068.82
32	509987.99	2209091.15
33	509979.41	2209156.20
34	509961.33	2209149.44
35	509955.00	2209145.15
36	509949.94	2209149.92
37	509931.58	2209145.67
38	509931.71	2209145.19
39	509928.45	2209144.27
40	509928.22	2209145.23
41	509912.95	2209142.71
42	509896.04	2209137.91
43	509894.20	2209140.63
44	509887.68	2209175.22
45	509887.59	2209178.34
46	509887.90	2209193.07
47	509879.59	2209210.84
48	509879.52	2209210.80
49	509866.05	2209208.04
50	509861.11	2209217.77
51	509865.03	2209204.04
52	509866.40	2209198.75
53	509881.74	2209140.03
54	509881.95	2209137.59
55	509886.10	2209122.78
56	509915.19	2209132.58
57	509935.08	2209136.87
58	509941.02	2209135.87
59	509946.14	2209133.34
60	509953.49	2209127.86
61	509958.32	2209123.26
62	509962.31	2209119.45
63	509965.59	2209114.01
64	509970.96	2209106.24
65	509969.03	2209102.72
66	509966.02	2209082.87
67	509973.13	2209084.43
68	509974.07	2209076.02
69	509973.43	2209063.21
70	509970.57	2209055.29

71	509958.73	2209012.05
72	509950.45	2208969.14
73	509954.30	2208913.78
74	509962.00	2208893.32
75	509956.66	2208879.43
76	509957.55	2208849.97
77	509971.57	2208770.07
78	509952.81	2208750.74
79	509951.04	2208748.61
80	509800.91	2208629.36
81	509758.30	2208595.22
82	509749.09	2208588.05
83	509763.30	2208569.92
84	509766.42	2208566.20
85	509812.95	2208510.56
86	509813.44	2208510.00
87	509857.45	2208457.36
88	509857.65	2208457.16
89	509887.89	2208420.97
90	509910.85	2208393.15
91	509920.40	2208381.58
92	509937.64	2208360.64
93	509961.95	2208331.66
94	509967.04	2208325.62
95	509978.31	2208304.04
96	509979.57	2208302.80
97	509987.27	2208308.96
98	509999.20	2208301.08
99	510003.19	2208303.56
100	510013.29	2208303.44
101	510027.64	2208303.36
102	510042.99	2208300.80
103	510050.08	2208299.44
104	510090.12	2208291.19
105	510111.76	2208287.19
106	510113.23	2208286.99
107	510126.88	2208285.11
108	510137.96	2208283.90
109	510144.49	2208285.43
110	510158.28	2208291.11
111	510161.45	2208292.91
112	510163.32	2208293.63
113	510190.93	2208304.40

114	510201.91	2208311.57
115	510225.30	2208333.94
116	510232.57	2208342.43
117	510237.22	2208345.39
118	510242.45	2208344.79
119	510236.68	2208359.12
120	510235.73	2208358.12
121	510231.85	2208353.96
122	510205.77	2208326.14
123	510203.46	2208324.46
124	510202.20	2208323.53
125	510186.14	2208315.01
126	510169.30	2208307.08
127	510169.93	2208305.80
128	510165.70	2208303.92
129	510160.31	2208301.76
130	510159.89	2208301.56
131	510159.38	2208300.24
132	510145.47	2208294.71
133	510132.71	2208290.35
134	510126.78	2208290.83
135	510107.06	2208294.07
136	510083.47	2208298.52
137	510083.20	2208299.28
138	510061.26	2208304.36
139	510061.01	2208304.40
140	510048.62	2208307.36
141	510043.41	2208308.56
142	510041.34	2208309.12
143	510037.56	2208309.24
144	510031.23	2208309.56
145	510014.39	2208309.76
146	510007.67	2208310.08
147	510004.79	2208315.53
1	510001.79	2208320.49
1	509874.31	2209194.99
2	509871.45	2209194.15
3	509874.83	2209182.78
4	509877.86	2209183.62
1	509874.31	2209194.99
1	509877.74	2209214.81
2	509873.15	2209224.41
3	509868.72	2209232.22

4	509867.60	2209231.54
5	509851.03	2209260.72
6	509846.80	2209268.85
7	509840.72	2209278.77
8	509837.43	2209283.66
9	509832.25	2209292.70
10	509813.00	2209307.44
11	509785.84	2209329.17
12	509761.15	2209363.68
13	509766.10	2209366.48
14	509762.32	2209372.85
15	509760.22	2209374.49
16	509757.16	2209386.30
17	509750.77	2209384.49
18	509750.06	2209385.97
19	509746.82	2209376.97
20	509767.80	2209341.82
21	509776.36	2209331.85
22	509801.56	2209302.59
23	509840.99	2209266.73
24	509867.88	2209212.76
25	509877.07	2209214.65
1	509877.74	2209214.81

изложить в следующей редакции:

Каталог координат образуемого земельного участка
с условным номером 1-зу29
Система координат МСК 59

№	X	Y
1	2	3
1	509855.14	2209229.54
2	509843.65	2209252.35
3	509837.63	2209264.24
4	509818.18	2209281.98
5	509813.02	2209277.65
6	509824.24	2209266.89
7	509834.21	2209253.11
8	509837.28	2209249.11
9	509842.44	2209251.59
10	509857.17	2209225.53
1	509855.14	2209229.54
1	509752.28	2209359.15
2	509762.24	2209335.98
3	509782.85	2209310.84

4	509791.79	2209302.63
5	509799.79	2209295.79
6	509811.03	2209288.50
7	509799.14	2209299.39
8	509773.35	2209329.13
9	509764.95	2209338.86
10	509754.50	2209355.59
1	509752.28	2209359.15
1	509745.63	2209369.76
2	509741.73	2209376.01
3	509745.63	2209369.76
1	509745.63	2209369.76
1	509741.73	2209376.01
2	509747.55	2209391.22
3	509744.54	2209397.50
4	509733.33	2209424.12
5	509725.33	2209440.14
6	509722.32	2209447.42
7	509695.77	2209485.09
8	509693.27	2209486.53
9	509672.97	2209499.18
10	509642.64	2209505.87
11	509637.92	2209494.06
12	509638.49	2209491.77
13	509654.93	2209489.17
14	509671.55	2209481.57
15	509680.42	2209472.52
16	509688.49	2209462.75
17	509692.80	2209457.51
18	509700.22	2209444.86
19	509703.94	2209446.94
20	509715.39	2209433.37
21	509739.38	2209379.65
1	509741.73	2209376.01
1	510001.79	2208320.49
2	509996.93	2208316.53
3	509993.81	2208314.01
4	509992.96	2208313.29
5	509866.80	2208464.88
6	509831.17	2208507.67
7	509777.30	2208572.36
8	509774.75	2208575.44
9	509771.77	2208579.01

10	509769.17	2208582.17
11	509768.73	2208582.69
12	509926.46	2208713.99
13	509929.59	2208716.59
14	509930.17	2208717.07
15	509980.76	2208762.19
16	509984.71	2208772.87
17	509986.06	2208783.16
18	509984.91	2208794.69
19	509971.83	2208850.25
20	509976.93	2208852.89
21	509967.07	2208870.43
22	509968.89	2208871.19
23	509982.04	2208877.87
24	509974.58	2208898.89
25	509969.17	2208921.55
26	509966.48	2208937.72
27	509966.95	2208986.19
28	509968.86	2209001.93
29	509971.78	2209014.25
30	509986.73	2209051.92
31	509988.81	2209068.82
32	509987.99	2209091.15
33	509979.41	2209156.20
34	509961.33	2209149.44
35	509955.00	2209145.15
36	509949.94	2209149.92
37	509931.58	2209145.67
38	509931.71	2209145.19
39	509928.45	2209144.27
40	509928.22	2209145.23
41	509912.95	2209142.71
42	509896.04	2209137.91
43	509894.20	2209140.63
44	509887.68	2209175.22
45	509887.59	2209178.34
46	509887.90	2209193.07
47	509879.59	2209210.84
48	509879.52	2209210.80
49	509866.05	2209208.04
50	509861.11	2209217.77
51	509865.03	2209204.04
52	509866.40	2209198.75

53	509881.74	2209140.03
54	509881.95	2209137.59
55	509886.10	2209122.78
56	509915.19	2209132.58
57	509935.08	2209136.87
58	509941.02	2209135.87
59	509946.14	2209133.34
60	509953.49	2209127.86
61	509958.32	2209123.26
62	509962.31	2209119.45
63	509965.59	2209114.01
64	509970.96	2209106.24
65	509969.03	2209102.72
66	509966.02	2209082.87
67	509973.13	2209084.43
68	509974.07	2209076.02
69	509973.43	2209063.21
70	509970.57	2209055.29
71	509958.73	2209012.05
72	509950.45	2208969.14
73	509954.30	2208913.78
74	509962.00	2208893.32
75	509956.66	2208879.43
76	509957.55	2208849.97
77	509971.57	2208770.07
78	509952.81	2208750.74
79	509951.04	2208748.61
80	509800.91	2208629.36
81	509758.30	2208595.22
82	509749.09	2208588.05
83	509763.30	2208569.92
84	509766.42	2208566.20
85	509812.95	2208510.56
86	509813.44	2208510.00
87	509857.45	2208457.36
88	509857.65	2208457.16
89	509887.89	2208420.97
90	509910.85	2208393.15
91	509920.40	2208381.58
92	509937.64	2208360.64
93	509961.95	2208331.66
94	509967.04	2208325.62
95	509978.31	2208304.04

96	509979.57	2208302.80
97	509987.27	2208308.96
98	509999.20	2208301.08
99	510003.19	2208303.56
100	510013.29	2208303.44
101	510027.64	2208303.36
102	510042.99	2208300.80
103	510050.08	2208299.44
104	510090.12	2208291.19
105	510111.76	2208287.19
106	510113.23	2208286.99
107	510126.88	2208285.11
108	510137.96	2208283.90
109	510144.49	2208285.43
110	510158.28	2208291.11
111	510161.45	2208292.91
112	510163.32	2208293.63
113	510190.93	2208304.40
114	510201.91	2208311.57
115	510225.30	2208333.94
116	510232.57	2208342.43
117	510237.22	2208345.39
118	510242.45	2208344.79
119	510236.68	2208359.12
120	510235.73	2208358.12
121	510231.85	2208353.96
122	510205.77	2208326.14
123	510203.46	2208324.46
124	510202.20	2208323.53
125	510186.14	2208315.01
126	510169.30	2208307.08
127	510169.93	2208305.80
128	510165.70	2208303.92
129	510160.31	2208301.76
130	510159.89	2208301.56
131	510159.38	2208300.24
132	510145.47	2208294.71
133	510132.71	2208290.35
134	510126.78	2208290.83
135	510107.06	2208294.07
136	510083.47	2208298.52
137	510083.20	2208299.28
138	510061.26	2208304.36

139	510061.01	2208304.40
140	510048.62	2208307.36
141	510043.41	2208308.56
142	510041.34	2208309.12
143	510037.56	2208309.24
144	510031.23	2208309.56
145	510014.39	2208309.76
146	510007.67	2208310.08
147	510004.79	2208315.53
1	510001.79	2208320.49
1	509874.31	2209194.99
2	509871.45	2209194.15
3	509874.83	2209182.78
4	509877.86	2209183.62
1	509874.31	2209194.99
1	509877.74	2209214.81
2	509873.15	2209224.41
3	509868.72	2209232.22
4	509867.60	2209231.54
5	509851.03	2209260.72
6	509846.80	2209268.85
7	509840.72	2209278.77
8	509837.43	2209283.66
9	509832.25	2209292.70
10	509813.00	2209307.44
11	509785.84	2209329.17
12	509761.15	2209363.68
13	509766.10	2209366.48
14	509762.32	2209372.85
15	509760.22	2209374.49
16	509757.16	2209386.30
17	509750.77	2209384.49
18	509750.06	2209385.97
19	509746.82	2209376.97
20	509767.80	2209341.82
21	509776.36	2209331.85
22	509801.56	2209302.59
23	509840.99	2209266.73
24	509867.88	2209212.76
25	509877.07	2209214.65
1	509877.74	2209214.81

2.3. позицию:

Каталог координат образуемого земельного участка
с условным номером 1-зу34
Система координат МСК 59

№	X	Y
1	2	3
1	509756.04	2209449.54
2	509750.63	2209419.12
3	509748.11	2209392.74
4	509747.55	2209391.22
5	509744.54	2209397.50
6	509746.94	2209398.34
7	509747.13	2209409.99
1	509756.04	2209449.54
1	509765.14	2209475.52
2	509765.00	2209464.99
3	509764.77	2209447.90
4	509765.05	2209440.34
5	509762.78	2209440.10
6	509759.91	2209425.93
7	509757.35	2209416.12
8	509756.51	2209411.99
9	509757.16	2209386.30
10	509750.77	2209384.49
11	509750.06	2209385.97
12	509752.03	2209391.42
13	509754.62	2209418.48
14	509760.92	2209453.75
15	509761.13	2209471.08
1	509765.14	2209475.52

изложить в следующей редакции:

Каталог координат образуемого земельного участка
с условным номером 1-зу34
Система координат МСК 59

№	X	Y
1	2	3
1	509756.04	2209449.53
2	509750.64	2209419.11
3	509748.12	2209392.72
4	509747.55	2209391.22
5	509744.55	2209397.51
6	509746.94	2209398.34
7	509747.14	2209409.98

1	509756.04	2209449.53
1	509765.14	2209475.52
2	509765.00	2209465.00
3	509764.78	2209447.91
4	509765.06	2209440.34
5	509762.78	2209440.10
6	509759.90	2209425.92
7	509757.35	2209416.12
8	509756.52	2209412.00
9	509757.16	2209386.29
10	509750.77	2209384.48
11	509750.06	2209385.96
12	509752.03	2209391.41
13	509754.62	2209418.49
14	509760.93	2209453.74
15	509761.13	2209471.06
1	509765.14	2209475.52

2.4. позицию:

Каталог координат образуемого земельного участка
с условным номером 1-зу41
Система координат МСК 59

1	509806.77	2209497.86
2	509829.66	2209501.66
3	509829.23	2209507.03
4	509828.96	2209508.79
5	509828.74	2209510.39
6	509827.67	2209518.47
7	509827.39	2209520.88
8	509803.45	2209517.71
1	509806.77	2209497.86

изложить в следующей редакции:

Каталог координат образуемого земельного участка
с условным номером 1-зу41
Система координат МСК 59

№	X	Y
1	2	3
1	509806.77	2209497.86
2	509829.66	2209501.66
3	509829.23	2209507.03
4	509828.96	2209508.79
5	509828.74	2209510.39
6	509827.67	2209518.47

7	509827.39	2209520.88
8	509827.02	2209523.80
9	509826.83	2209525.44
10	509826.65	2209526.68
11	509819.13	2209530.28
12	509801.65	2209527.44
13	509803.45	2209517.71
1	509806.77	2209497.86

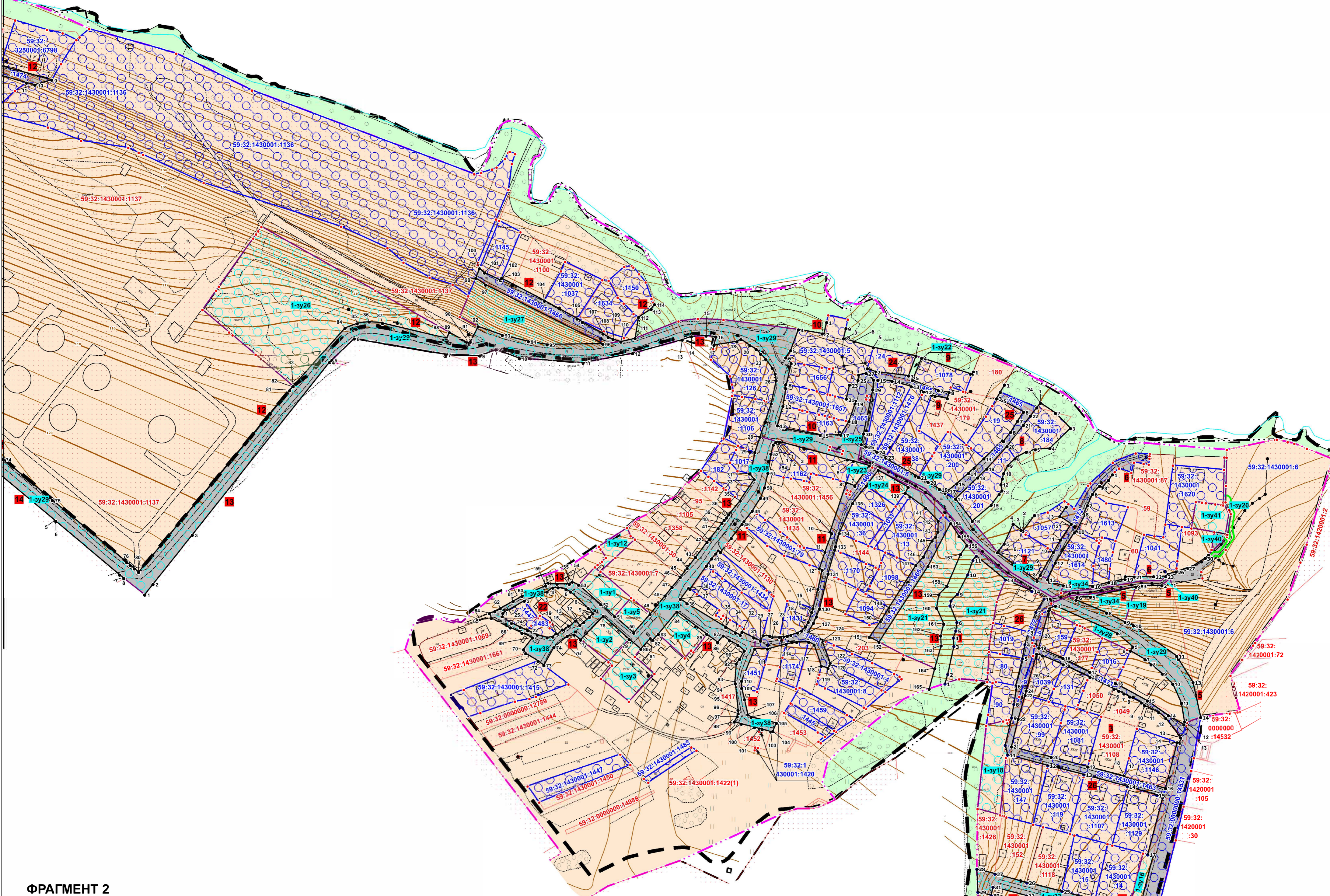
**3. Чертеж межевания территории. 1 этап изложить в новой редакции:
 Проект межевания территории кадастрового квартала 59:32:1430001 д. Усть-Тары
 Пермского муниципального округа Пермского края**

ФРАГМЕНТ 1

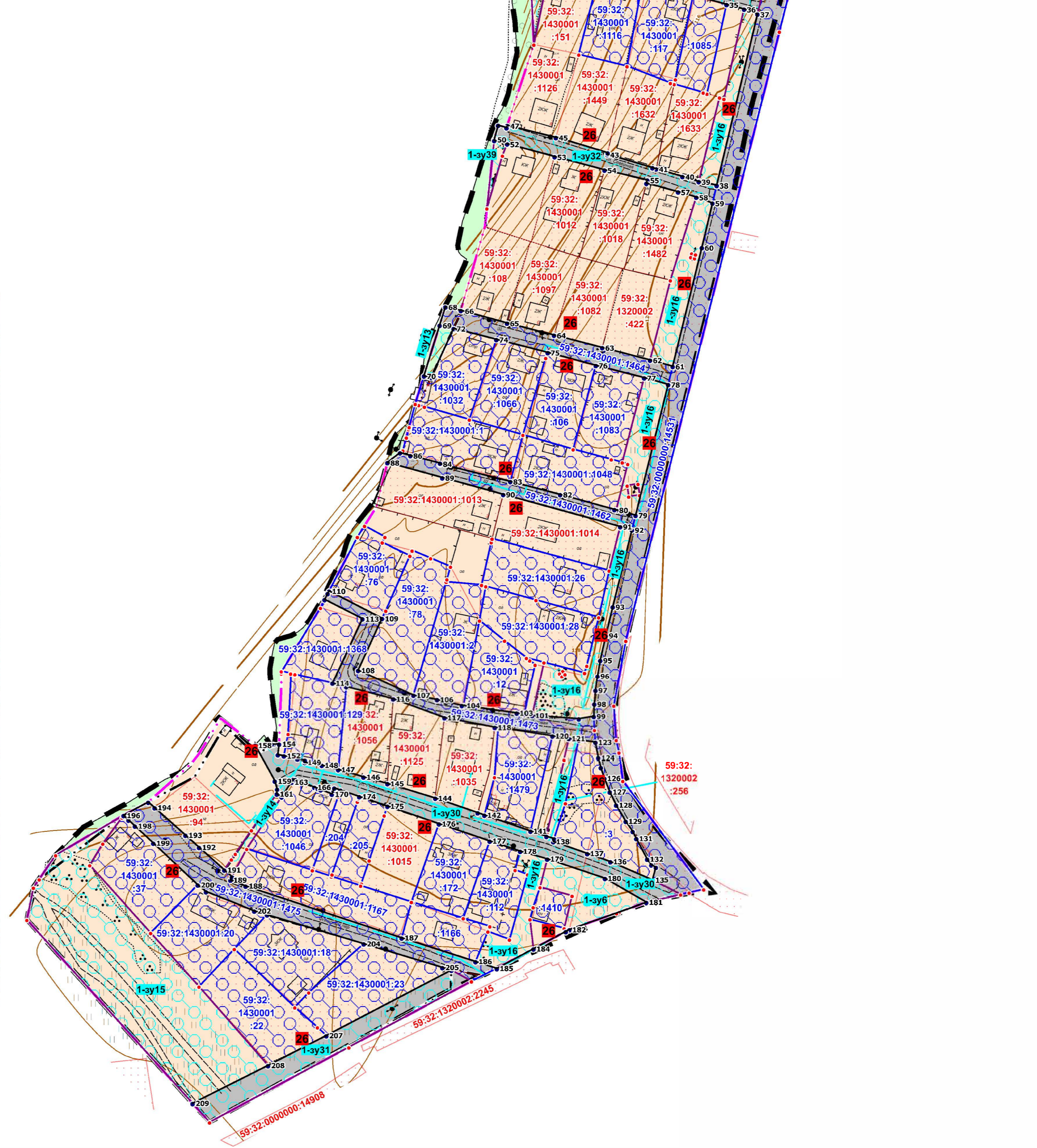
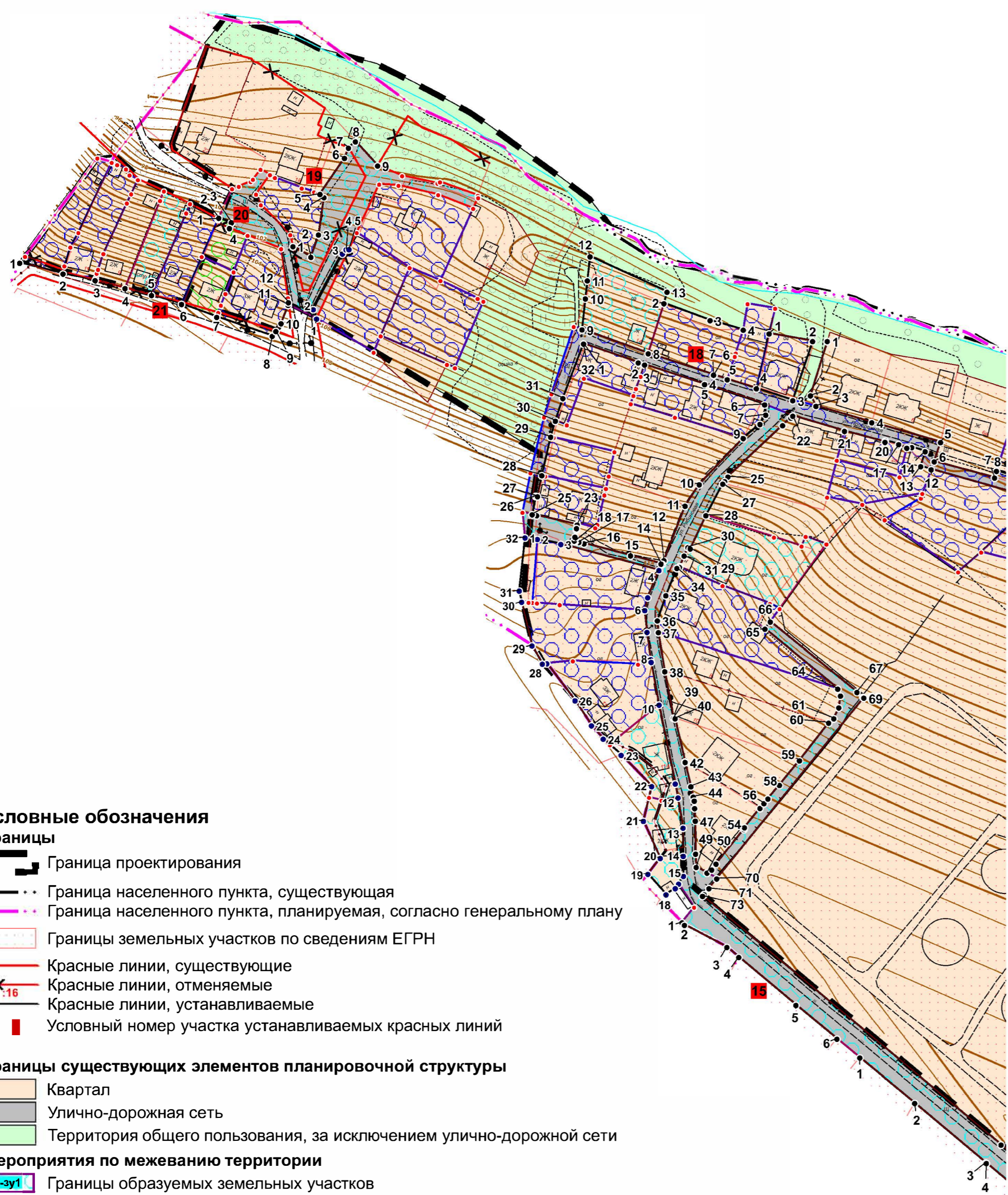
Чертеж межевания территории. 1 этап
 М 1:2000

ФРАГМЕНТ 2

ФРАГМЕНТ 1



ФРАГМЕНТ 2



Условные обозначения

Границы

- Граница проектирования
- Граница населенного пункта, существующая
- Граница населенного пункта, планируемая, согласно генеральному плану
- Границы земельных участков по сведениям ЕГРН
- Красные линии, существующие
- Красные линии, отменяемые
- Красные линии, устанавливаемые
- Условный номер участка устанавливаемых красных линий

Границы существующих элементов планировочной структуры

- Квартал
- Улично-дорожная сеть
- Территория общего пользования, за исключением улично-дорожной сети

Мероприятия по межеванию территории

- Границы образуемых земельных участков
- Границы изменяемых земельных участков (реестровые ошибки, конфигурация которых может быть изменена в рамках проведения комплексных кадастровых работ)
- Границы уточняемых земельных участков (конфигурация может быть изменена в рамках проведения комплексных кадастровых работ)
- Характерные точки границ образуемых, изменяемых и уточняемых земельных участков
- Границы сервитута для обеспечения доступа

4. Чертеж межевания территории. 2 этап изложить в новой редакции:

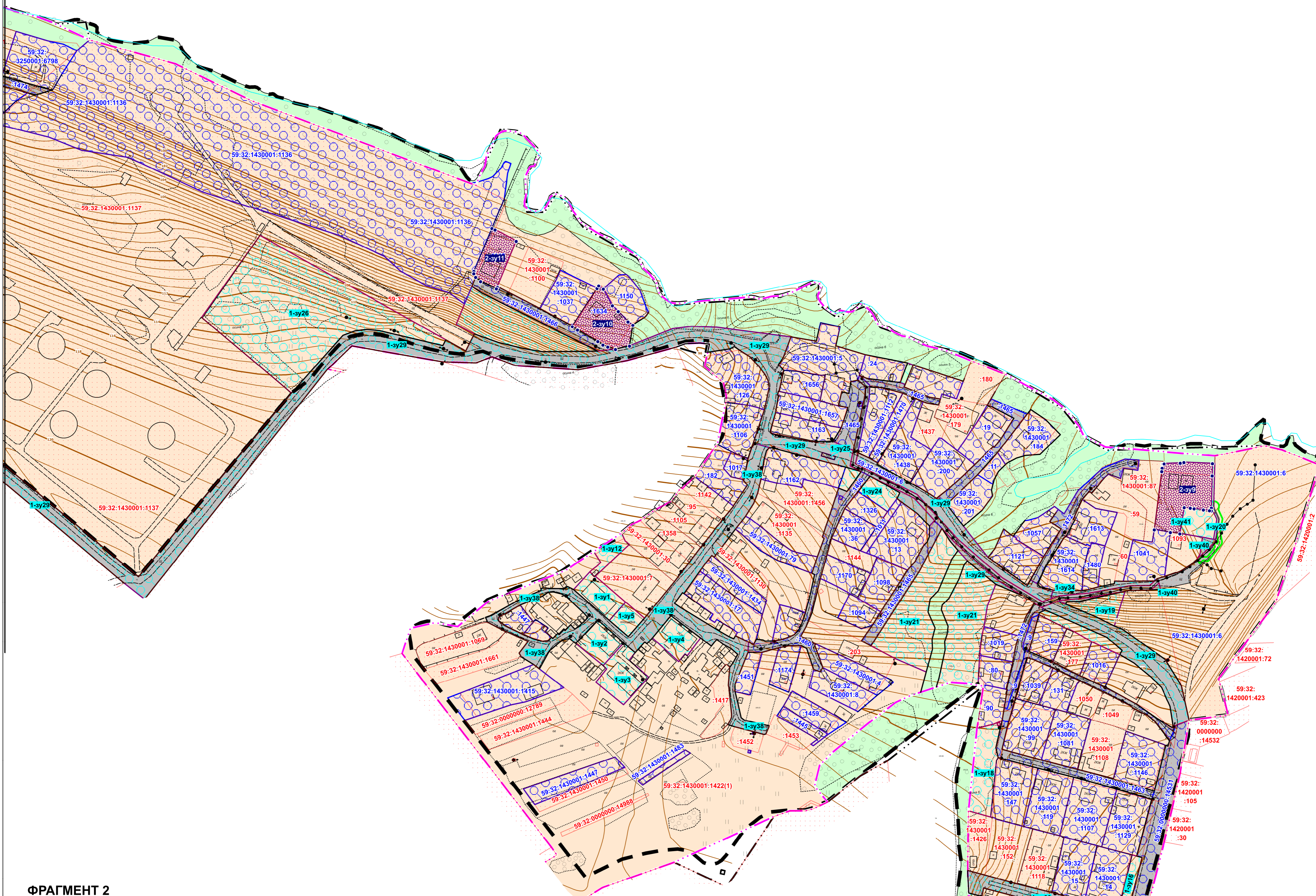
Проект межевания территории кадастрового квартала 59:32:1430001 д. Усть-Тары Пермского муниципального округа Пермского края

Чертеж межевания территории. 2 этап
М 1:2000

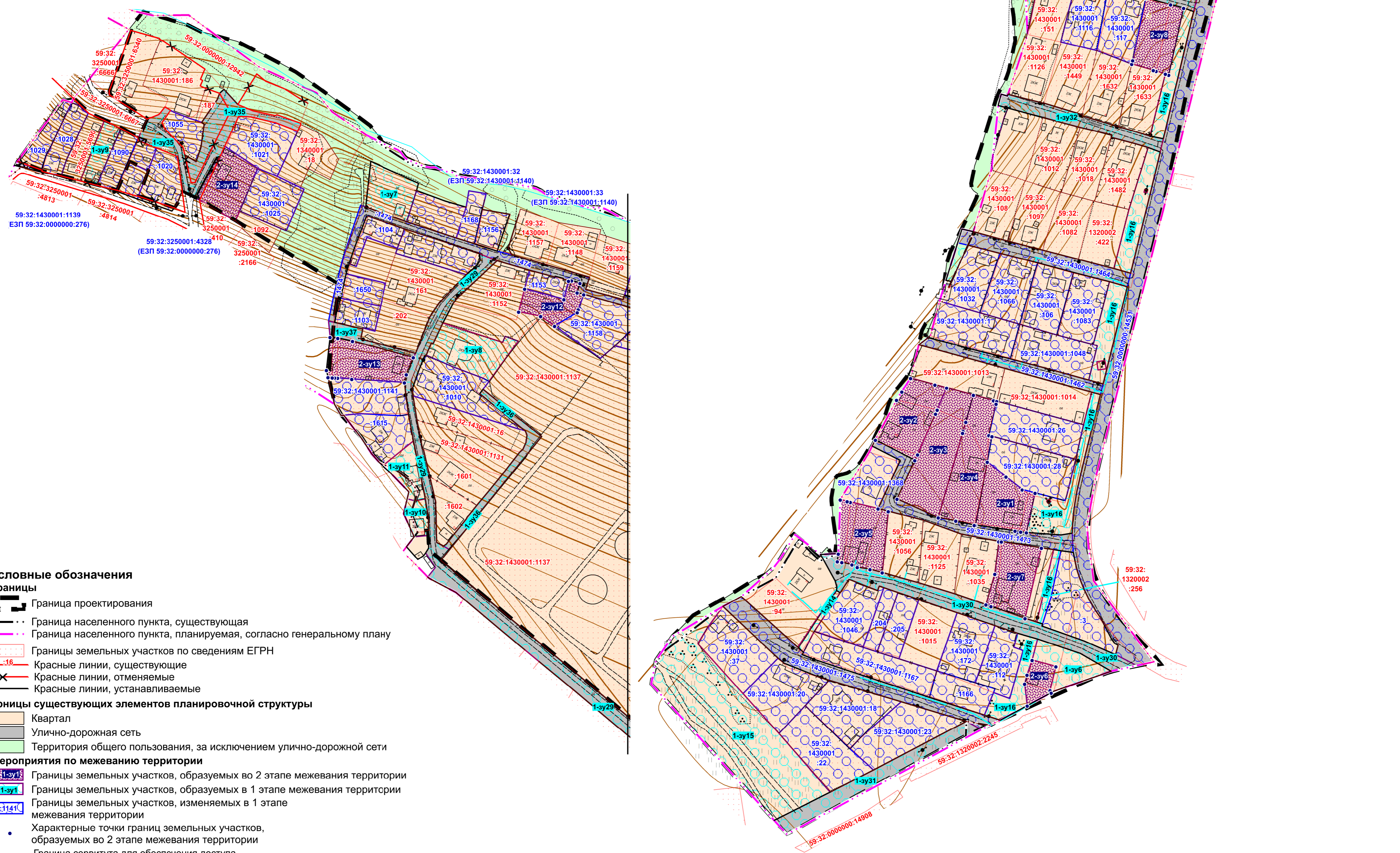
ФРАГМЕНТ 1

ФРАГМЕНТ 2

ФРАГМЕНТ 1



ФРАГМЕНТ 2



Условные обозначения

Границы

- Граница проектирования
- Граница населенного пункта, существующая
- Граница населенного пункта, планируемая, согласно генеральному плану
- Границы земельных участков по сведениям ЕГРН
- Красные линии, существующие
- Красные линии, отменяемые
- Красные линии, устанавливаемые

Границы существующих элементов планировочной структуры

- Квартал
- Улично-дорожная сеть
- Территория общего пользования, за исключением улично-дорожной сети

Мероприятия по межеванию территории

- Границы земельных участков, образуемых во 2 этапе межевания территории
- Границы земельных участков, образуемых в 1 этапе межевания территории
- Границы земельных участков, изменяемых в 1 этапе межевания территории
- Характерные точки границ земельных участков, образуемых во 2 этапе межевания территории
- Граница сервитута для обеспечения доступа